











Carte de Zonage réglementaire : PPR Approuvé le, 19 JUIN 2013
Echelle : 1 / 10 000

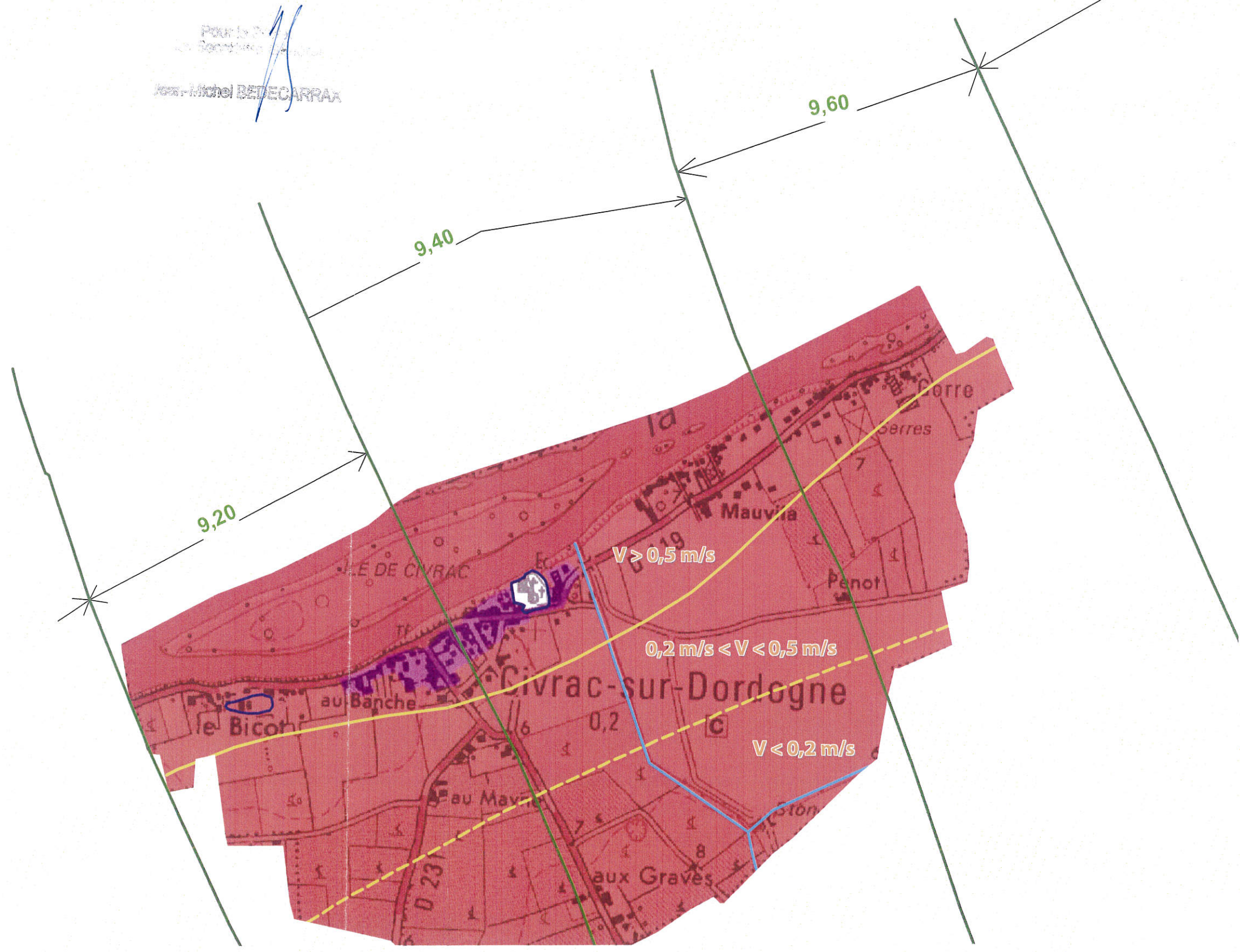
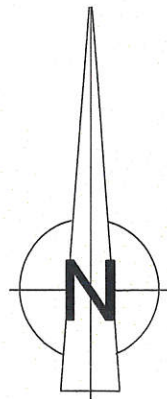
DDTM33 / Service Risques et Gestion de Crise

Conception
RISQUE & TERRITOIRE

Pour le
Préfet de la Gironde
Jean-Michel BEDECARRAX

ZONAGE REGLEMENTAIRE

-  Zone bleue
-  Zone rouge clair
-  Zone rouge foncé
-  Zone violette
-  Ligne de hauteur d'eau 1 m
- Vitesse des courants égale à :
 -  0,2 m/s
 -  0,5 m/s
-  Isocote
- 8,05** Cote de seuil à respecter en m.NGF
-  Réseau hydrographique
-  Limite de zone d'étude



Carte des Aléas : PPR Approuvé
Echelle : 1 / 10 000

